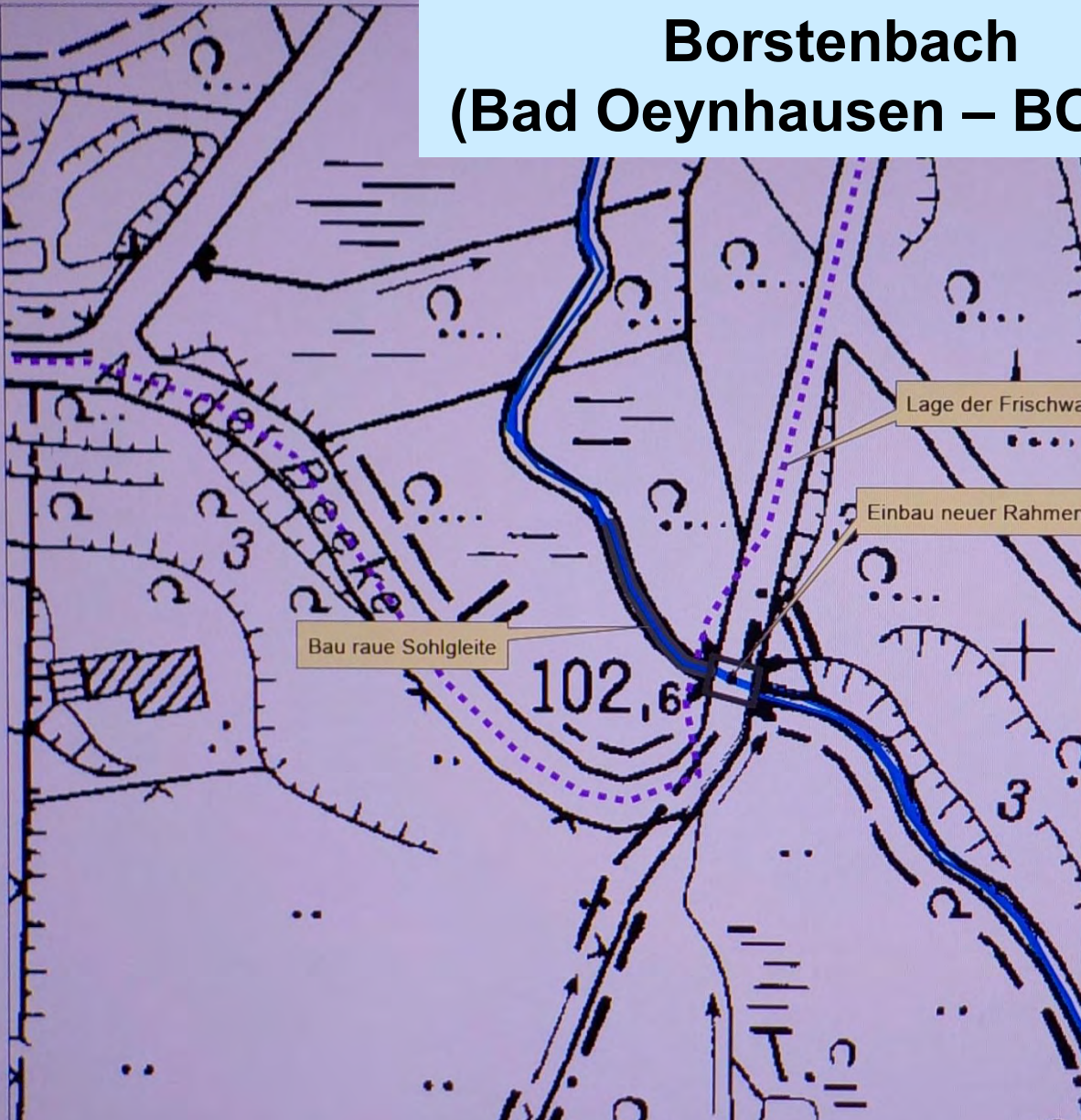


Borstenbach (Bad Oeynhausen – BO 049)



Stadt Bad Oeynhausen
Bereich 66 Infrastrukturmanagement
Schwarzer Weg 8
32543 Bad Oeynhausen

Gewässerentwicklungsprojekt Weser-Werre-Else
LA M.Sc. Dipl.-Ing. Carsten Vogt
Am Herrenhaus 27
32278 Kirchlegern


Genehmigungsplanung nach § 22 LWG
Rückbau des bestehenden Wegedurchlasses und statt dessen Einbau eines größer dimensionierten Stahlbetonrahmendurchlasses am Borstenbach im Bereich "An der Beeke" in der Stadt Bad Oeynhausen

Lageplan

Maßstab: 1 : 1.000

N

Bau einer rauen Sohlgleite am neuen Stahlbetonrahmendurchlass



**Borstenbach
(Bad Oeynhausen – BO 058)**

Bau einer rauen Sohlgleite am geplanten Stahlbetonrahmendurchlass

Bau einer rauen Sohlgleite im UW vom neuen Wegedurchlass



Fertigstellung der rauen Sohlgleite im UW vom neuen Wegedurchlass



Kaarbach (Bad Oeynhausen – BO 075)



Stadt Bad Oeynhausen
Bereich 66 Infrastrukturmanagement
Schwarzer Weg 8
32543 Bad Oeynhausen

Gewässerentwicklungsprojekt Weser-Werre-Else
LA M.Sc. Dipl.-Ing. Carsten Vogt
Am Herrenhaus 27
32278 Kirchlengern


Genehmigungsplanung nach § 68 WHG

Umgehung der ehem. Schlossmühle Ovelgönne durch Verlegung vom Kaarbach (GWK 469.92) in eine modellierte Sekundäraue mit zwei rauen Sohlgleiten östlich der Eidinghauser Straße in der Stadt Bad Oeynhausen.

Maßnahmenplan

Modellierung einer Sekundäraue und Bachverlegung





**Kaarbach
(Bad Oeynhausen – BO 075)**

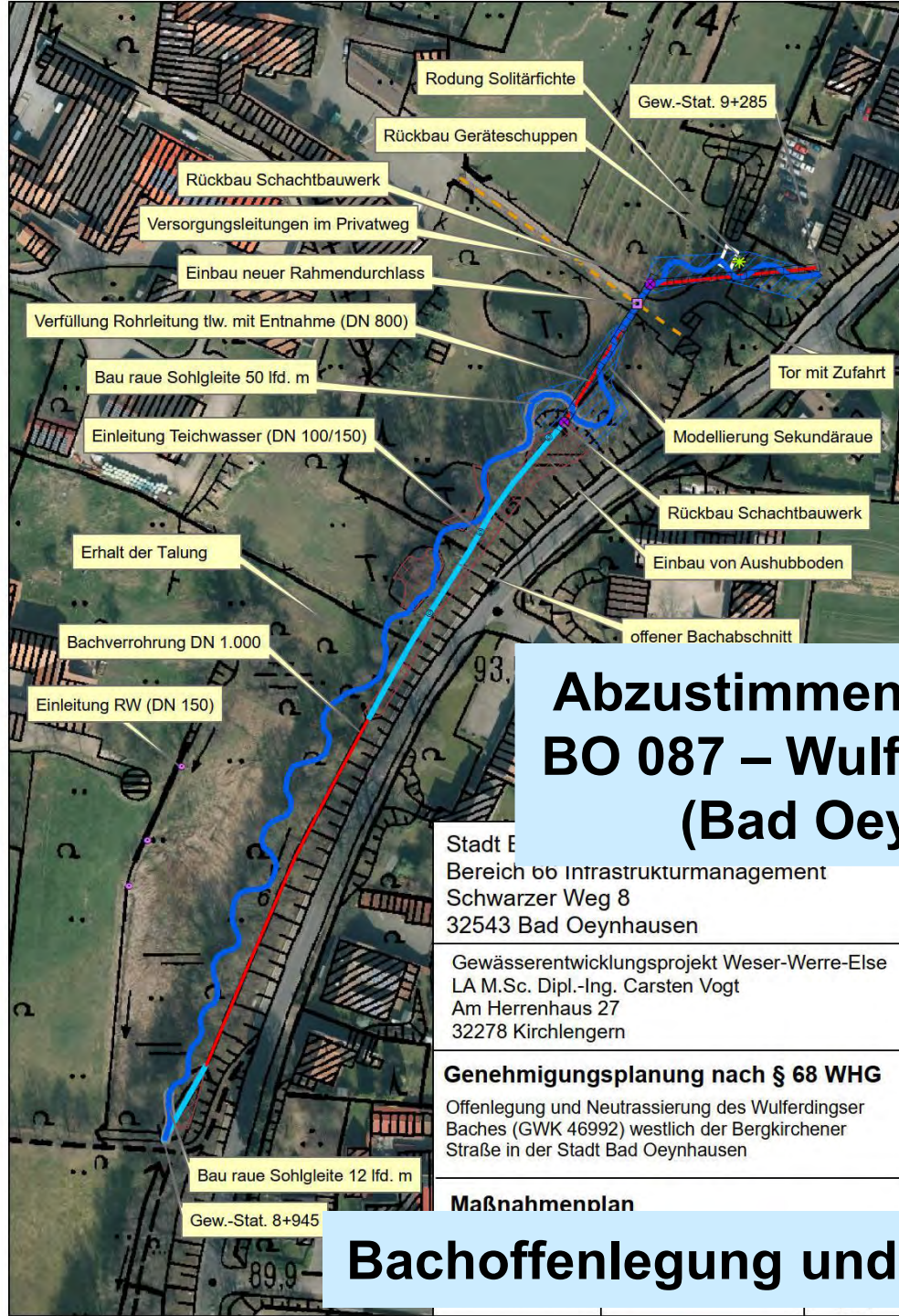
Modellierung einer Sekundäraue und Bachverlegung nach Osten (rechts)

**Aktuell: Herrichten vom Baufeld
Fällung und Rodung von (kleineren und mittleren) Gehölzen, die in
der neuen Bachtrasse stehen sowie Rückbau Ballfangzaun**



Aktuell: Herrichten vom Baufeld Fällung und Rodung einer 2-stämmigen Pappel durch eine Tiefbaufirma





Abzustimmende Maßnahme: BO 087 – Wulferdingser Bach (Bad Oeynhausen)

Stadt E
Bereich bo Infrastrukturmanagement
Schwarzer Weg 8
32543 Bad Oeynhausen

Gewässerentwicklungsprojekt Weser-Werre-Else
LA M.Sc. Dipl.-Ing. Carsten Vogt
Am Herrenhaus 27
32278 Kirchlegern

Genehmigungsplanung nach § 68 WHG

Offenlegung und Neutrassierung des Wulferdingser Baches (GWK 46992) westlich der Bergkirchener Straße in der Stadt Bad Oeynhausen

Maßnahmenplan

Bachoffenlegung und Neutrassierung



**Abzustimmende Maßnahme:
BO 087 – Wulferdingser Bach (Bad Oeynhausen)**

**Bachoffenlegung und Neutrassierung
Modellierung einer Sekundäraue und eines (leicht)
geschwungenen Bachlaufes, Einbau eines größer dimensionierten
Stahlbetonrahmendurchlasses und Bau von 2 rauen Sohlgleiten**